MAPA DO CELÓW PROJEKTOWYCH

SKALA 1: 1000

ark.1[2]

Województwo: lubelskie
Powiat: Janów Lubelski
Gmina: Modliborzyce [181606_5]
Obręb: Kalenne [181506_5.0008] dz. 258,262
Obreb: Gwizdów[181506_5.0007] dz.363,364, 371, 370
Oznaczenie kancelaryjne: G.V.6640.1.681.2021
Godło mapy zasadniczej: 7.139.32.16.4, 7.139.32.16.2
7.139.32.11.4, 7.139.32.17.1, 7.139.32.12.3, 7.139.32.12.1 ,
7.139.32.07.3, 7.139.32.07.1

Mapa aktualna na dzień 19-08-2021 r.

Wykazane na niniejszej mapie granice nieruchomości nie zostały wyznaczone w terenie i nie zostały określone z wymaganą dokładnością pomiaru.

„Niniejsza mapa została wykonana bez ustalenia obciążeń dot. służebności gruntowych”

Nie wyklucza się istnienia w terenie innych nie wykazanych na niniejszej mapie urządzeń podziemnych , które nie były zgłoszone do inwentaryzacji lub o których brak jest informacji w instytucjach branżowych.

Zakład Usługowy GEO-MUZ
Jacek Mucha
37-203 Gniewczyna Łańcucka 200
kom 503 965 483 kom 509 587 402
NIP 794-107-59-56

Geodeta Uprawniony
Nr 19404 (1,2)
Jacek Mucha

Oświadczam, że niniejszy dokument został opracowany w wyniku prac geodezyjnych i kartograficznych, których rezultaty zawiera operat techniczny pozytywnie zweryfikowany. Jednocześnie informuję, że jestem świadomy odpowiedzialności karnej za złożenie fałszywego oświadczenia.	
Identyfikator zgłoszenia prac geodezyjnych	G.V.6640.1.681.2021
Organ służby geodezyjnej, który otrzymał zgłoszenie	STAROSTA JANOWSKI
Wykonawca prac geodezyjnych	**Jacek Mucha**
Nr oraz data sporządzenia dokumentu zawierającego wynik pozytywnej weryfikacji	Protokół weryfikacji-data 2021-08-15 Nr P.0605.2021.1.705
Imię i nazwisko oraz nr uprawnień zawodowych kierownika prac	**Jacek Mucha** **Nr uprawnień 19404**

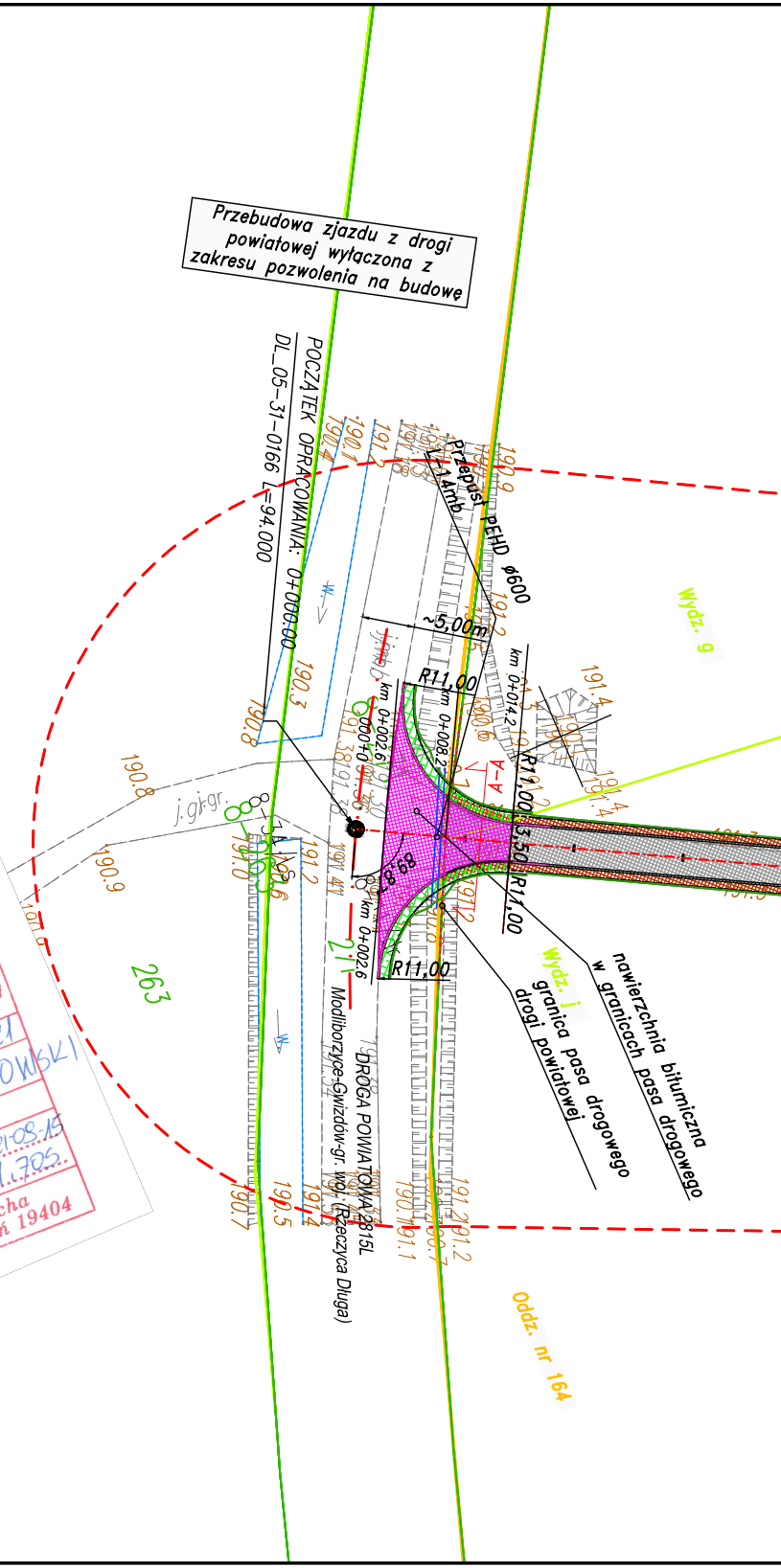
Przebudowa zjazdu z drogi powiatowej wyłączona z zakresu pozwolenia na budowę
POCZĄTEK OPRACOWANIA: 0+000.00
DL_05-31-0166 L=94.000
Przepust PEHD ø600
L=14mb
~5,00m
R11,00
km 0+014.2
km 0+008.2
km 0+002.6
A-A
3,50
89,8°
j.gl.gr.
263
Wydz. g
Wydz. j
nawierzchnia bitumiczna w granicach pasa drogowego
granica pasa drogowego drogi powiatowej
DROGA POWIATOWA 2815L
Modliborzyce-Gwizdów-gr. woj. (Rzeczyca Długa)
Oddz. nr 164
190.4
190.1
191.2
190.9
190.3
190.8
191.4
190.7
190.5
191.1
191.0

297x1575

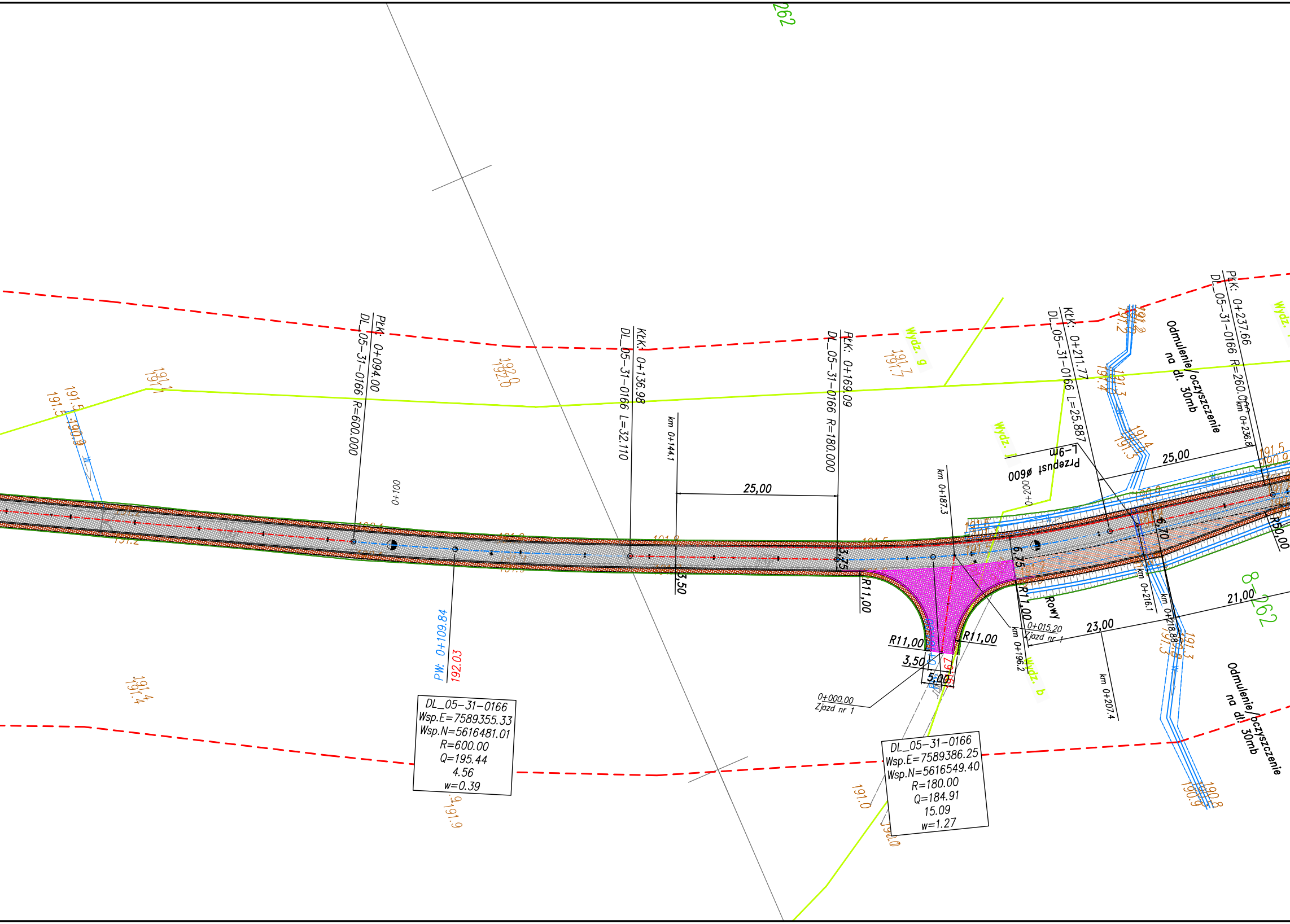
262
PŁK: 0+094.00
DL_05-31-0166 R=600.000
KŁK: 0+136.98
DL_05-31-0166 L=32.110
PŁK: 0+169.09
DL_05-31-0166 R=180.000
KŁK: 0+211.77
DL_05-31-0166 L=25.887
PŁK: 0+237.66
DL_05-31-0166 R=260.000
km 0+236.8
Odmulenie/oczyszczenie
na dł. 30mb
Wydz. g
Wydz. j
Wydz. b
Przepust ø600
L-9m
0+200
0+100
km 0+144.1
km 0+187.3
25,00
25,00
3,50
3,75
6,75
6,70
R50,00
R11,00
R11,00
R11,00
R11,00
3,50
5,00
Rowy
0+015.20
Zjazd nr 1
km 0+196.2
km 0+216.1
km 0+218.88
km 0+207.4
23,00
21,00
8-262
0+000.00
Zjazd nr 1
PW: 0+109.84
192.03
DL_05-31-0166
Wsp.E=7589355.33
Wsp.N=5616481.01
R=600.00
Q=195.44
4.56
w=0.39
DL_05-31-0166
Wsp.E=7589386.25
Wsp.N=5616549.40
R=180.00
Q=184.91
15.09
w=1.27
Odmulenie/oczyszczenie
na dł. 30mb
191.5
191.5
190.9
191.1
191.1
192.0
192.0
191.7
191.7
191.2
191.2
191.4
191.3
191.4
191.3
191.5
190.9
191.4
191.4
191.9
191.9
191.0
190.0
190.9
190.8
191.3
191.3

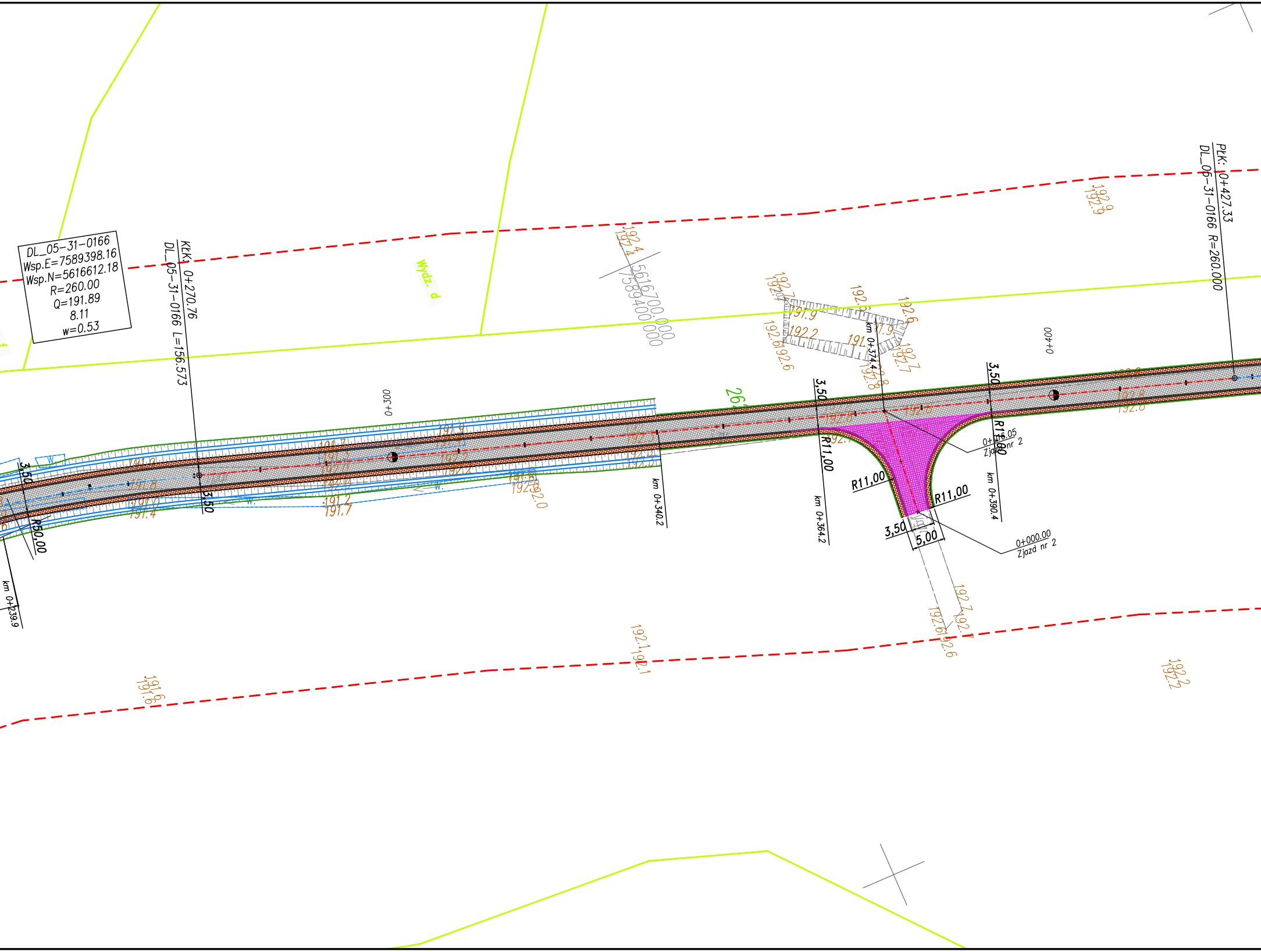
DL_05-31-0166
Wsp.E=7589398.16
Wsp.N=5616612.18
R=260.00
Q=191.89
8.11
w=0.53
KLK: 0+270.76
DL_05-31-0166 L=156.573
Wydz. d
5616700.000
7589400.000
PPK: 0+427.33
DL_05-31-0166 R=260.000
0+300
0+400
3,50
3,50
3,50
3,50
R50,00
km 0+239.9
km 0+340.2
km 0+364.2
km 0+374.4
km 0+390.4
R11,00
R11,00
R11,00
R11,00
3,50
5,00
0+016.05
Zjazd nr 2
0+000.00
Zjazd nr 2
W
W.
W.
191.9
191.8
191.0
191.4
191.7
191.3
192.0
192.0
191.2
191.7
191.9
192.2
191.8
192.0
192.4
192.4
192.7
192.4
192.6
192.6
191.9
192.2
191.9
191
192.6
192.7
192.7
192.8
192.8
192.8
192.8
192.9
192.9
192.7
192.7
192.6
192.6
192.1
192.1
191.6
191.6
192.2
192.2

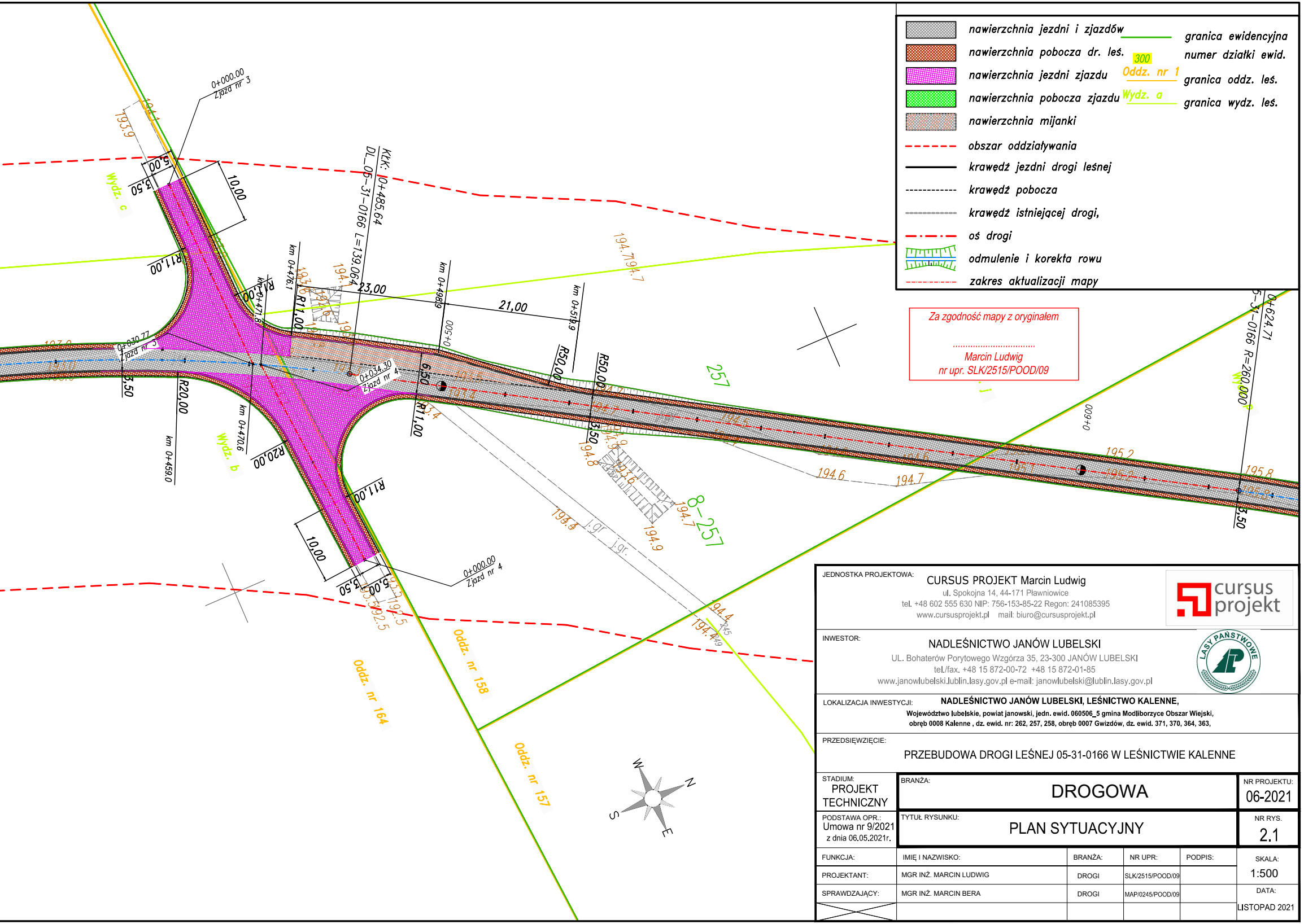
0+000.00
Zjazd nr 3
193.9
194.1
5,00
3,50
10,00
Wydz. c
R11,00
KŁK: 0+485.64
DL_05-31-0166 L=139.064
km 0+476.1
km 0+471.8
R11,00
23,00
194.1
km 0+498.9
0+500
21,00
km 0+519.9
R50,00
R50,00
0+030.77
Zjazd nr 3
3,50
R20,00
km 0+459.0
km 0+470.6
Wydz. b
R20,00
0+034.30
Zjazd nr 4
6,50
R11,00
193.4
193.5
194.7
194.7
194.5
194.8
193.6
194.9
194.7
194.9
3,50
R11,00
10,00
3,50
5,00
0+000.00
Zjazd nr 4
193.4
j.gr.
j.gr.
194.4
194.4
257
8-257
194.6
194.7
195.1
195.2
195.2
195.8
195.8
0+600
0+624.71
05-31-0166 R=260.000
3,50
Wydz. p
Oddz. nr 158
Oddz. nr 164
Oddz. nr 157
W
N
E
S

▨	nawierzchnia jezdni i zjazdów
🟥	nawierzchnia pobocza dr. leś.
🟪	nawierzchnia jezdni zjazdu
🟩	nawierzchnia pobocza zjazdu
▨	nawierzchnia mijanki
- - - - -	obszar oddziaływania
———	krawędź jezdni drogi leśnej
- - - - -	krawędź pobocza
- - - - -	krawędź istniejącej drogi,
— · —	oś drogi
▨	odmulenie i korekta rowu
- · - · -	zakres aktualizacji mapy
———	granica ewidencyjna
300	numer działki ewid.
Oddz. nr 1	granica oddz. leś.
Wydz. a	granica wydz. leś.

Za zgodność mapy z oryginałem

....
Marcin Ludwig
nr upr. SLK/2515/POOD/09

JEDNOSTKA PROJEKTOWA:
CURSUS PROJEKT Marcin Ludwig
ul. Spokojna 14, 44-171 Pławniowice
tel. +48 602 555 630 NIP: 756-153-85-22 Regon: 241085395
www.cursusprojekt.pl mail: biuro@cursusprojekt.pl

cursus projekt

INWESTOR:
NADLEŚNICTWO JANÓW LUBELSKI
UL. Bohaterów Porytowego Wzgórza 35, 23-300 JANÓW LUBELSKI
tel./fax. +48 15 872-00-72 +48 15 872-01-85
www.janowlubelski.lublin.lasy.gov.pl e-mail: janowlubelski@lublin.lasy.gov.pl

LOKALIZACJA INWESTYCJI: **NADLEŚNICTWO JANÓW LUBELSKI, LEŚNICTWO KALENNE,**
Województwo lubelskie, powiat janowski, jedn. ewid. 060506_5 gmina Modliborzyce Obszar Wiejski,
obręb 0008 Kalenne , dz. ewid. nr: 262, 257, 258, obręb 0007 Gwizdów, dz. ewid. 371, 370, 364, 363,

PRZEDSIĘWZIĘCIE:

PRZEBUDOWA DROGI LEŚNEJ 05-31-0166 W LEŚNICTWIE KALENNE

STADIUM: PROJEKT TECHNICZNY	BRANŻA: DROGOWA				NR PROJEKTU: 06-2021
PODSTAWA OPR.: Umowa nr 9/2021 z dnia 06.05.2021r.	TYTUŁ RYSUNKU: PLAN SYTUACYJNY				NR RYS. 2.1
FUNKCJA:	IMIĘ I NAZWISKO:	BRANŻA:	NR UPR:	PODPIS:	SKALA: 1:500
PROJEKTANT:	MGR INŻ. MARCIN LUDWIG	DROGI	SLK/2515/POOD/09		
SPRAWDZAJĄCY:	MGR INŻ. MARCIN BERA	DROGI	MAP/0245/POOD/09		DATA: LISTOPAD 2021